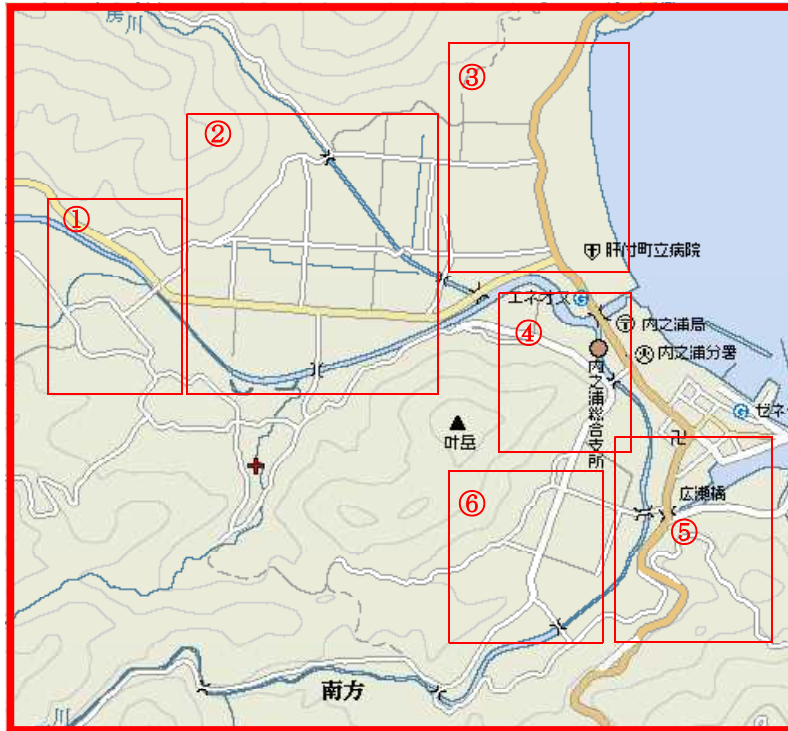


通学路危険箇所マップ

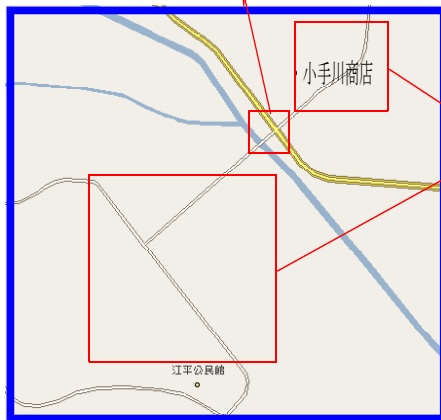
内之浦小学校

【全体】



①【坂元・江平周辺】

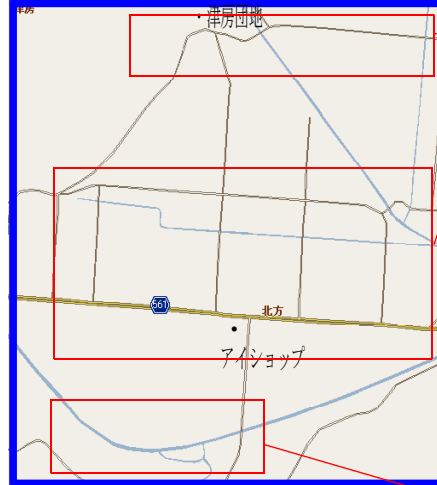
この交差点は、車両事故が多い。



街灯がなく、夕方になると暗く危険。



②【津房・乙田周辺】



街灯がほとんどなく、暗くなると危険。



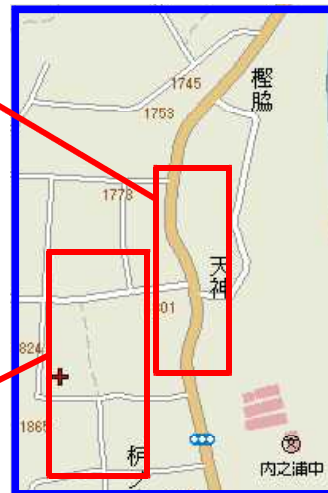
※アイショップ周辺は強風が吹くときは、子どもの足では歩きにくい。

木が生い茂り、また街灯がないため、子ども一人では危険。



③【榎脇・栢木・天神周辺】

街灯が少なく、暗くなると危険。また、自転車の飛び出しもある



街灯がない。また、自転車での飛び出しがある

※ 中学校前で、不審者による声掛け事案が以前発生している

④【学校及び叶岳周辺】



強風時は危険

釈迦堂橋は、車両通行時接触するおそれあり



⑤【港周辺】

この付近は交差が多く、交通量も多い。歩道のない場所もあり、車両との接触事故の可能性が高い。路上駐車も多く、歩行には要注意



⑥【大平見～侍金】



※ 人家が少なく子ども一人では危険



※ 街灯が少なく夕方一人での歩行が危険



